

Mit dem Rad und  
den Öffis durch  
die Ostregion



2021

# Fahrrad im VOR



# Fahrradmitnahme in den Öffis

## Im Regionalbus

Die Mitnahme des Rades im Bus ist nur in speziellen „**Radtrampern**“ gegen einen Aufpreis von € 2 bzw. € 1 (für Räder von Personen unter 15 Jahren) möglich.

## Folgende Radtramper sind 2021 im VOR unterwegs:

<b>656</b>	„Ybbstal“ Waidhofen/Ybbs – Lunz am See	Sa, So/Feiertag: 1.5. – 26.10. täglich: Juli und August
<b>696</b>	„Traisental“ St. Pölten – Lilienfeld – Kernhof	Sa, So/Feiertag: 1.5. – 26.10. täglich: Juli und August
<b>764</b>	„Thayaland“ Göpfritz – Slavonice – Drosendorf	Fr, Sa, So/Feiertag: 1.5. – 1.11.

Aufgrund von Covid-19 kann es zu Änderungen des Saisonzeitraumes kommen. Bitte informieren Sie sich vor Ihrer Fahrt auf [www.vor.at](http://www.vor.at) oder unter 0800 22 23 24.

Es können nur Fahrräder ohne Aufbauten und ohne (Kinder-) Anhänger transportiert werden. Kindersitze sowie Gepäck müssen für den Transport abmontiert werden. E-Bikes können ebenfalls transportiert werden. Zusammengeklappte Falträder und Scooter dürfen in allen öffentlichen Verkehrsmitteln mitgenommen werden. Informationen zu privaten Radtaxis finden Sie bei den örtlichen Tourismusstellen.



Bitte beachten Sie, dass im öffentlichen Verkehr kein Platz garantiert werden kann.

## In der U-Bahn

In der Wiener U-Bahn können Sie Ihr Rad zu folgenden Zeiten kostenlos mitnehmen: Montag - Freitag an Werktagen: 9 - 15 Uhr und ab 18:30 Uhr, Samstag, Sonn- und Feiertag: ganztägig

In Straßenbahnen und Bussen der Wiener Linien dürfen aus Platzgründen ausschließlich zusammengeklappte Fahrräder befördert werden.

Weitere Infos: [www.wienerlinien.at](http://www.wienerlinien.at).



Mit Ihrer Jahreskarte für die Kernzone Wien können Sie Ihr Fahrrad auch in den Zügen der ÖBB innerhalb Wiens kostenlos mittransportieren.

## Im Zug

In den mit einem Fahrradsymbol gekennzeichneten Nahverkehrszügen der **ÖBB** ist eine Fahrradmitnahme ohne Reservierung bei entsprechender Platz-

verfügbarkeit möglich. Benötigt wird ein spezielles ÖBB-Radticket. Zusätzlich werden auch Wochen- oder Monatskarten angeboten. Für die Fahrradmitnahme im Fernverkehr ist eine kostenpflichtige Reservierung erforderlich. Weitere Infos: [www.oebb.at](http://www.oebb.at).

In Zügen der **Raaberbahn** werden alle ÖBB Rad-Tickets anerkannt. Auf der **Mariazellerbahn** ist die Fahrradmitnahme bei Platzverfügbarkeit mit der NÖVOG Fahrradkarte möglich. In Zügen der **Wiener Lokalbahnen (WLB)** ist keine Fahrradmitnahme erlaubt.

Für Infos zur Fahrradmitnahme auf Privatbahnen wenden Sie sich bitte an das jeweilige Unternehmen.

## Einfach umsteigen – Bike+Ride

Bei vielen Bahnhöfen in der Ostregion können Sie Ihr Rad einfach, sicher und kostenlos an sogenannten **Bike+Ride-Anlagen** abstellen und Ihre Fahrt mit Bahn und Bus fortsetzen. Eine Liste mit allen Standorten und den verfügbaren Stellplätzen finden Sie auf [www.vor.at](http://www.vor.at).

## Leihräder

### Citybike Wien

Mit Citybike bewegen Sie sich flexibel und günstig durch Wien.

Die einmalige Anmeldung erfolgt über die Webseite oder direkt am Citybike-Terminal. Die erste Stunde jeder Fahrt ist gratis. Weitere Kosten richten sich nach der Dauer der Entlehnung. Die Rückgabe kann an jedem beliebigen Citybike-Standort erfolgen. Weitere Infos: [www.citybikewien.at](http://www.citybikewien.at)

### nextbike

Erkunden Sie die Ostregion mit den Fahrrädern von nextbike. Diese stehen in NÖ und BGLD für Sie zum Ausleihen bereit. Die Rückgabe ist an jedem beliebigen nextbike-Standort möglich. Die Anmeldung erfolgt über die Webseite, die App oder telefonisch. Weitere Infos: [www.nextbike.at](http://www.nextbike.at)



### Mit der Jahreskarte günstiger unterwegs!

Für VOR-JahreskartenbesitzerInnen ist die erste Tagesfahrt sowie die 1. Stunde jeder weiteren Fahrt mit nextbike gratis.

## So finden Sie Ihre Verbindung

### Der VOR AnachB Routenplaner

Mit dem kostenlosen VOR AnachB Routenplaner auf [anachb.vor.at](http://anachb.vor.at) können nicht nur Routen für den öffentlichen Verkehr, zu Fuß oder mit dem Auto, sondern auch mit dem Fahrrad berechnet werden.

Wenn Sie herausfinden möchten, in welchen Öffis Sie das Fahrrad mitnehmen können, eine Bike+Ride-Anlage in Ihrer Nähe suchen oder einfach nur eine detaillierte Radroute planen möchten – der VOR AnachB Routenplaner hält alle Verbindungen für Sie bereit.

### Die VOR AnachB App

Wie der VOR AnachB Routenplaner als Web-Version bietet die kostenlose **VOR AnachB App** schnell und zuverlässig Fahrplanauskünfte sowie weiterführende Information zu Ihrer Verbindung. Auch Tickets für Bus und Bahn lassen sich mit der App bequem kaufen und können so jederzeit am Smartphone mitgeführt werden.



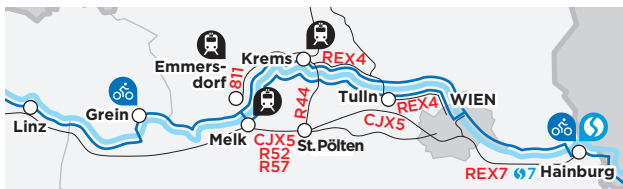
## Tourentipps

Mit öffentlichen Verkehrsmitteln kombiniert, lassen sich auch längere Radstrecken ganz einfach planen. Nutzen Sie das Angebot, um direkt zum Ausgangspunkt Ihrer Radtour zu gelangen oder einzelne Etappen per Bus oder Bahn zurückzulegen.

Auf den folgenden Seiten finden Sie einige Tipps für Ihre nächste Tour mit dem Bus, der Bahn und dem Fahrrad.

## Donauradweg

Bei leichtem Gefälle lassen sich die unberührte Natur und schöne Aussicht entspannt genießen. Romantische Städtchen, spannende Museen und viele Möglichkeiten zum Rasten und Übernachten machen den besonderen Reiz aus. Zu den Highlights des Donauradweges zählt sicherlich die Wachau. Über den Tullner Donauraum führt die Route nach Wien. Weitere interessante Stationen bis zur Grenze der Slowakei sind der Archäologische Park Carnuntum und der Nationalpark Donau-Auen.



<b>Länge</b>	272 km
<b>Start</b>	Enns
<b>Ziel</b>	Hainburg
<b>Schwierigkeit</b>	leicht bis mittel
<b>Öffi-Anreise</b>	Auf der Westbahnstrecke (Linien CJX5, R52, R57) nach Melk, Pöchlarn, Ybbs. Auf der Franz-Josefs-Bahn (Linie REX4) nach Krems oder auf der Kremser-Kamptalbahn (Linie R44) von St. Pölten nach Krems. Auf der Flughafen-S-Bahn (Linien S7, REX7) nach Hainburg. Auf der Wachaubahn (Kursbuchstrecke 811) zwischen Krems und Emmersdorf.



[www.donau-radweg.info](http://www.donau-radweg.info)

## EuroVelo 9

Der EuroVelo 9 verbindet die Ostsee mit der Adria. In Niederösterreich führt die Radreise auf der Nord-Süd-Route durch unterschiedlichste Landschaften. Auf stillen Weinviertler Nebenstraßen fahren Sie durch Kellergassen und Weingärten bis nach Wien. Von dort auf dem Thermenradweg durch



die sonnenverwöhnte Thermenregion und am Wiener Neustädter Kanal entlang, bevor schließlich ein sportliches Finale über den Wechsel ansteht. Durch eine gute Bahnverbindung können Sie das abwechslungsreiche Radvergnügen sehr individuell gestalten.

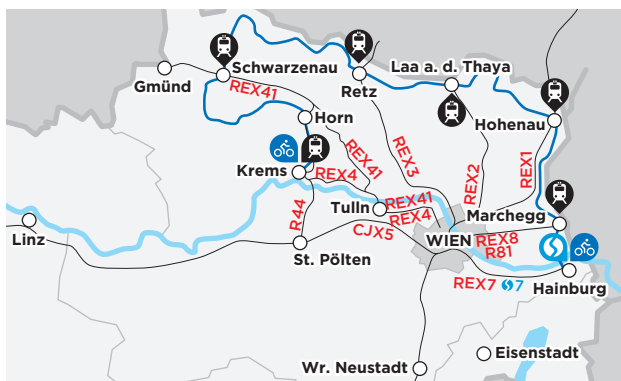
<b>Länge</b>	212 km
<b>Start</b>	Reintal bei Bernhardsthal
<b>Ziel</b>	Mönichkirchen bei Aspang
<b>Schwierigkeit</b>	mittel bis schwer
<b>Öffi-Anreise</b>	Auf der Aspangbahn (Linien REX92, R92) von Wien über Wr. Neustadt nach Aspang, eventuell mit Umstieg in Wr. Neustadt.
	Auf der Nordbahn (Linie REX1) von Wien nach Hohenau/Bernhardsthal.
	Auf der Laaer Ostbahn (Linien REX2, S2) von Wien nach Mistelbach.
<b>TIPP</b>	Einzelne, umsteigefreie Direktverbindungen an Wochenenden und Feiertagen zwischen Wien und Aspang mit hoher Radabstellkapazität.



[www.eurovelo.com](http://www.eurovelo.com)

## Kamp-Thaya-March-Radroute

Die von den Flüssen Kamp, Thaya und March begleitete Route taucht in die weite Weinlandschaft des Kremser Landes ein. Vom engen, zerklüfteten Kamptal, über den fjordartigen Kampstausee führt die Route durch viel unberührte Natur im Nationalpark Thayatal und vorbei an Bergen, Schlössern, Ruinen und male- rischen Kellergassen. Die Kamp-Thaya-March-Radroute durch das Wald- und Weinviertel ist ein Geheim- tipp für Radfans. Sie ist meist hügelig mit vielen kurzen Anstiegen und Abfahrten.



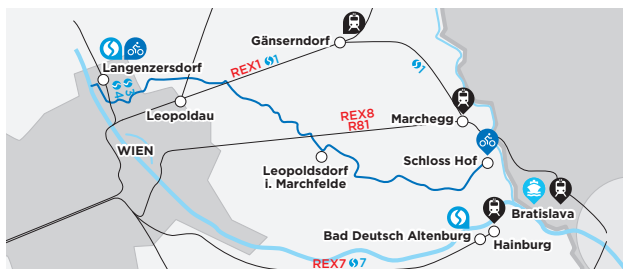
<b>Länge</b>	424 km
<b>Start</b>	Krems
<b>Ziel</b>	Hainburg
<b>Schwierigkeit</b>	schwer
<b>Öffi-Anreise</b>	Auf der Franz-Josefs-Bahn (Linie REX4) von Wien nach Hadersdorf am Kamp oder Krems und weiter auf der Kamptalbahn (Linie R44) nach Langenlois und Horn.
	Auf der Westbahnstrecke (Linie CJX5) von Wien nach St. Pölten und weiter auf der Kremser-Kamptalbahn (Linie R44) via Krems nach Langenlois und Horn.
	Auf der Nordwestbahn (Linie REX3) von Wien nach Retz.
	Auf der Laaer Ostbahn (Linie REX2) von Wien nach Laa.
	Auf der Nordbahn (Linie REX1) von Wien nach Hohenau.
	Auf der Marchegger Ostbahn (Linien REX8 und R81) oder auf der Marchfeldbahn (Linie S1) von Wien nach Marchegg.
	Auf der Flughafen-S-Bahn (Linien S7 und REX7) von Wien nach Hainburg.
	Auf der Franz-Josefs-Bahn (Linie REX41) von Wien nach Schwarzenau.
<b>TIPP</b>	Einzelne, beschleunigte Verbindungen am Wochenende und an Feiertagen zwischen Wien und Schwarzenau.



[www.niederoesterreich.at/kamp-thaya-march-radroute](http://www.niederoesterreich.at/kamp-thaya-march-radroute)

## Marchfeldkanal-Radweg

Der Marchfeldkanal-Radweg führt von Langenzersdorf über Wien durch den „Gemüsegarten Österreichs“, zu beeindruckenden Schlössern und weiteren Highlights rund um Natur, Kultur und Geschichte. Ein Radausflug am Marchfeldkanal-Radweg ist hervorragend kombinierbar mit einer Donau-Schiffahrt (Bratislava – Wien), denn der Twin City Liner bietet einen Radtransport an. Entlang des Radweges gibt es auch zahlreiche Möglichkeiten, Teilstrecken mit der Bahn zurückzulegen.



<b>Länge</b>	61,55 km
<b>Start</b>	Langenzersdorf
<b>Ziel</b>	Schloss Hof
<b>Schwierigkeit</b>	leicht
<b>Öffi-Anreise</b>	Auf der Marchegger Ostbahn (Linie REX8 und R81) oder auf der Marchfeldbahn (Linie S1) von Wien nach Marchegg.
	Auf der Flughafen-S-Bahn (Linien S7 und REX7) von Wien nach Bad Deutsch Altenburg.
	Auf der Nordwestbahn (Linien S3 und S4) von Wien nach Langenzersdorf.



[www.marchfeldkanal-radweg.at](http://www.marchfeldkanal-radweg.at)

## Neusiedler See Radweg

Die Strecke führt rund um den Neusiedler See, entlang des Schilfgürtels, teilweise mit traumhaftem Ausblick zum See. Auf der Ostseite führt er zum Teil durch den Nationalpark Neusiedler See – Seewinkel, vorbei an Graurindern, Mangalzaschweinen und Kuhherden.



<b>Länge</b>	125 km (41,5 km auf ungarischer Seite)
<b>Rundweg</b>	Neusiedl – Podersdorf – Apetlon – Pamhagen – Fertöd – Mörbisch – Oggau – Purbach – Breitenbrunn – Jois – Neusiedl
<b>Schwierigkeit</b>	leicht bis mittel
<b>Öffi-Anreise</b>	Auf der Neusiedler Seebahn bzw. Pannoniabahn (Linien REX63 bzw. REX64) nach Neusiedl am See, Weiden, Pamhagen, Schützen, Donnerskirchen, Purbach, Breitenbrunn, Winden oder Jois. Einzelne Züge der Linie REX63 fahren bis/ab Fertőszentmiklós.
	Auf der Raaberbahn ab Ebenfurth (Linie REX6) oder auf der Mattersburgerbahn ab Wr. Neustadt (Linien REX93 und R93) nach Sopron.



[www.neusiedlersee.com](http://www.neusiedlersee.com)

## Paradiesroute Südburgenland

Die Paradiesroute lädt mit ebenen Strecken zum gemütlichen Radeln ein, die anspruchsvolleren Routen können



auch bequem mit E-Bikes befahren werden. Entdecken und erleben Sie hautnah die drei Naturparks und bestaunen Sie zauberhafte Flusslandschaften an der Raab und der Lafnitz, idyllische Kellerviertel und historische Burgen. Kehren Sie bei den Genuss-Betrieben des Südburgenlandes, den sogenannten „Paradiesbetrieben“, ein. Lassen Sie sich die regionalen Köstlichkeiten direkt in den Höfen der Weinbauern, in gemütlichen Buschenschenken oder in ausgezeichneten Hauben-Lokalen schmecken.



<b>Länge</b>	260 km
<b>Rundweg</b>	Friedberg - Bad Tatzmannsdorf - Rechnitz - Jennersdorf - Fürstenfeld
<b>Schwierigkeit</b>	mittel
<b>Öffi-Anreise:</b>	Auf der Thermenbahn (Linie REX92) von Wien über Wr. Neustadt nach Friedberg oder Fürstenfeld, ggf. mit Umstieg in Wr. Neustadt.
	Auf der Steirischen Ostbahn (Kursbuchstrecke 530) von Graz nach Jennersdorf.
<b>TIPP</b>	Einzelne, umsteigefreie Direktverbindungen am Wochenende und an Feiertagen zwischen Wien und Friedberg bzw. Fürstenfeld mit hoher Radabstellkapazität.



[www.burgenland.info](http://www.burgenland.info)

## Piestingtal-Radweg

Direkt an den EuroVelo 9 angebunden, führt der Piestingtal-Radweg von Markt Piesting oder Sollenau nach Gutenstein bzw. Rohr im Gebirge. Sportliche verlängern die Strecke und bezwingen den schwierigen Anstieg über die „Haselrast“, von wo aus Sie mit einem herrlichen Weitblick belohnt werden. Aulandschaften, schattige Rastplätze und schmale Kiesstrände laden dabei entlang der Strecke zum Verweilen ein.



<b>Länge</b>	60,92 km
<b>Start</b>	Markt Piesting oder Sollenau
<b>Ziel</b>	Gutenstein bzw. Rohr im Gebirge
<b>Schwierigkeit</b>	mittel
<b>Öffi-Anreise</b>	Auf der Südbahn von Wien nach Wr. Neustadt (Linien REX1, REX3 und REX9) bzw. Sollenau (Linien S3 und S4). Auf der Piestingtalbahn (Linien R97 und REX97) von Wr. Neustadt nach Gutenstein.
<b>TIPP</b>	Direkter Ausflugszug an Wochenenden und Feiertagen zwischen Wien Hbf (Abfahrt 8:39 Uhr) und Gutenstein (retour 16:33 Uhr).



[www.niederoesterreich.at/piestingtal-radweg](http://www.niederoesterreich.at/piestingtal-radweg)

## Reblaus-Radweg

Die Ausflugsbahn „Reblaus Express“ und der „Reblaus-Radweg“ bieten zwischen dem Waldviertler Wohlviertel und dem Retzer Land im Weinviertel eine



entspannte und kurzweilige Kombination aus Radfahren und Bahnfahren für die ganze Familie.

<b>Länge</b>	38 km
<b>Start</b>	Drosendorf
<b>Ziel</b>	Retz
<b>Schwierigkeit</b>	leicht
<b>Öffi-Anreise</b>	Auf der Nordwestbahn (Linie REX3) von Wien nach Retz. Von 20.3. bis 28.11 an Wochenenden und Feiertagen Anschluss an den „Reblaus-Express“ (Kursbuchstrecke 941) von Retz nach Drosendorf und retour. Mit dem Radtramper 764 nach Drosendorf.

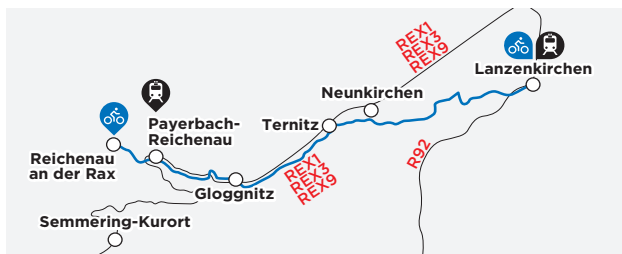


[www.reblausexpress.at](http://www.reblausexpress.at)

## Schwarzataler-Radroute

Ob Semmeringbahn oder Schloss Wartholz: Die Radstrecke durch das Schwarzatal ist ein sehenswerter Ausflug in die Geschichte der Region der Wiener Alpen. Die Schwarzatal-Radroute verbindet die alpine

Landschaft am Fuße der Rax mit der Ebene des Steinfelds rund um Bad Erlach. Entlang der Schwarza führt dieser Radweg von den Wurzeln der Industrialisierung zur historischen Landschaft des Weltkulturerbes Semmeringbahn und den Orten der Sommerfrische.



<b>Länge</b>	40 km
<b>Start</b>	Lanzenkirchen
<b>Ziel</b>	Reichenau an der Rax
<b>Schwierigkeit</b>	leicht
<b>Öffi-Anreise</b>	Auf der Südbahn (Linien REX1, REX3, REX9) von Wien über Wr. Neustadt nach Ternitz, Gloggnitz oder Payerbach-Reichenau. Auf der Aspangbahn (Linie R92) von Wr. Neustadt nach Lanzenkirchen.
<b>TIPP</b>	Beschleunigter Direktzug an Wochenenden und Feiertagen von Wien und Wr. Neustadt nach Gloggnitz und Payerbach-Reichenau bzw. retour mit hoher Fahrradabstellkapazität.



[www.wieneralpen.at/a-schwarzatal-radroute](http://www.wieneralpen.at/a-schwarzatal-radroute)

## Thayarunde-Radweg

RadfahrerInnen entdecken das Waldviertel teilweise entlang der ehemaligen Bahntrasse. Der grenzüberschreitende Radweg zwischen Österreich und Tschechien führt die Pedalritter vorbei an spannenden Sehenswürdigkeiten wie der Burg Raabs. Beim Flussbadenerholen sich müde Waden rasch. Die Route der Thayarunde schließt auch unsere NachbarInnen mit ein und erlaubt einen Blick in die Renaissancestadt Slavonice und in den Sommerfrische-Ort Písečné.



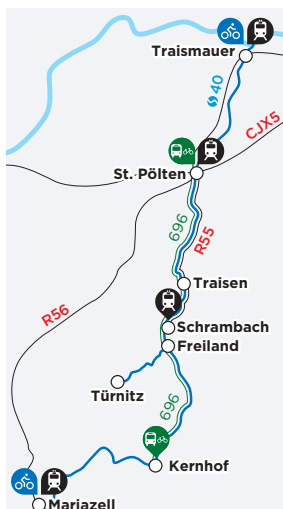
<b>Länge</b>	111 km
<b>Rundweg</b>	Göpfritz/Wild – Groß Siegharts – Raabs/Thaya – Pisečné (CZ) – Slavonice (CZ)
<b>Schwierigkeit</b>	mittel
<b>Öffi-Anreise</b>	Auf der Franz-Josefs-Bahn (Linie REX41) von Wien nach Göpfritz (Radweg nach Raabs) oder Schwarzenau (Verbindungsweg Richtung Windigsteig).
	Mit dem Radtramper 764 von Göpfritz – Waidhofen – Slavonice an Freitagen, Samstagen, Sonn- und Feiertagen.
<b>TIPP</b>	Einzelne, beschleunigte Verbindungen am Wochenende und an Feiertagen zwischen Wien und Göpfritz bzw. Schwarzenau.



[www.thayarunde.eu](http://www.thayarunde.eu)

## Traisental-Radweg

Entlang der Strecke bezaubern abwechslungsreiche Mostviertler Landschaften: Von mild bis wild, von sanften Hügeln südlich der Donau bis hinauf in die imposante Bergwelt der Mostviertler Alpen. Die gemütliche Variante wählen jene, die mit der Mariazellerbahn von St. Pölten nach Mariazell fahren und auf dem Retourweg mit dem Rad fast ständig bergab rollen.



<b>Länge</b>	111 km
<b>Start</b>	Traismauer
<b>Ziel</b>	Mariazell
<b>Schwierigkeit</b>	leicht bis mittel (von Traismauer bis Kernhof), schwer (von Kernhof bis Mariazell).
<b>Öffi-Anreise</b>	Auf der Westbahnstrecke (Linie CJX5) von Wien nach St. Pölten
	Auf der Mariazellerbahn (Linie R56) von St. Pölten nach Mariazell.
	Auf der Traisentalbahn (Linie R55) von St. Pölten nach Lilienfeld bzw. Schrambach.
	Auf der Tullnerfeldebahn (Linie S40) von St. Pölten oder Wien nach Traismauer.
	Mit dem Radtramper 696 von St. Pölten über Lilienfeld nach Kernhof.



[www.traisentalradweg.at](http://www.traisentalradweg.at)

## Triestingau-Radweg

Von Schönau an der Triesting bis Himberg verläuft der Radweg auf der Strecke des EuroVelo 9. Südlich von Wien bis auf die Höhe von Leobersdorf ist der Triestingau-Radweg eine attraktive Alternative zum Thermenradweg. Entspannt können sich die Radler auf ebenen Wegen

entlang des Flusses treiben lassen, dabei in stille Auen eintauchen oder einen genussvollen Abstecher in die Heurigenorte der Thermenregion unternehmen.



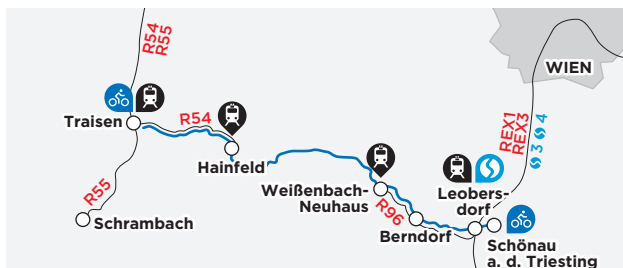
<b>Länge</b>	30 km
<b>Start</b>	Schönau an der Triesting
<b>Ziel</b>	Schwechat
<b>Schwierigkeit</b>	leicht
<b>Öffi-Anreise</b>	Auf der Flughafen-S-Bahn (Linien S7 und REX7) von Wien nach Schwechat. Auf der Südbahn (Linien REX1, REX3, S3 und S4) von Wien oder Wr. Neustadt nach Leobersdorf. Auf der Pottendorfer Linie (Linie S60) von Wien nach Münchendorf.



[www.niederosterreich.at/a-triestingau-radweg](http://www.niederosterreich.at/a-triestingau-radweg)

## Triesting-Gölsental-Radweg

Von Schönau bis Traisen verbindet der Triesting-Gölsental-Radweg den Thermen- mit dem Traisental-Radweg. Begleitet vom Rauschen der namensgebenden Flüsse passiert man Berndorf, Hainfeld und St. Veit an der Gölsen, während die wunderschönen Landschaften Niederösterreichs vorüberziehen.



<b>Länge</b>	61,68 km
<b>Start</b>	Schönau
<b>Ziel</b>	Traisen
<b>Schwierigkeit</b>	mittel
<b>Öffi-Anreise</b>	Auf der Südbahn (Linien REX1, REX3, S3 und S4) von Wien oder Wr. Neustadt nach Leobersdorf. Auf der Triestingtalbahn (Linie R96) von Leobersdorf via Berndorf nach Weissenbach-Neuhaus. In Leobersdorf bestehen tagesdurchgängig kurze Anschlüsse von/nach Wien. Auf der Traisentalbahn von St. Pölten nach Traisen (Linien R54 und R55) oder Hainfeld (Linie R54). In St. Pölten bestehen tagesdurchgängig kurze Anschlüsse von/nach Wien.



[www.niederoesterreich.at/a-triesting-goelsental-radweg](http://www.niederoesterreich.at/a-triesting-goelsental-radweg)

## Waldviertelbahn Radweg

Der Radweg führt von Gmünd über Weitra nach Groß Gerungs entlang der Waldviertel Schmalspurbahn. Von Mai bis November kann man eine Richtung bequem mit dem Nostalgiezug und die andere Richtung mit dem Rad zurücklegen.



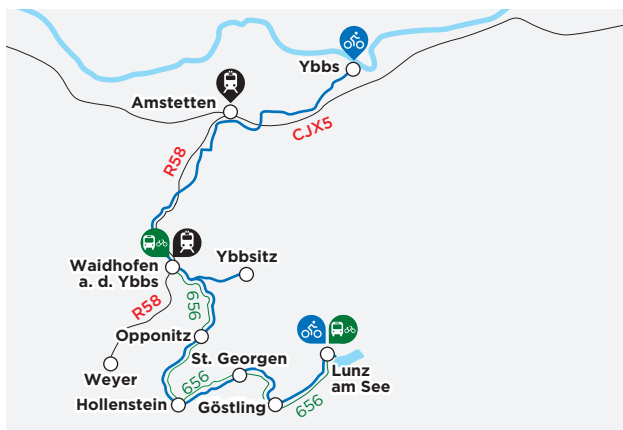
<b>Länge</b>	47,4 km
<b>Start</b>	Gmünd
<b>Ziel</b>	Groß Gerungs
<b>Schwierigkeit</b>	leicht
<b>Öffi-Anreise</b>	Auf der Franz-Josefs-Bahn (REX41) von Wien nach Gmünd. Auf der Waldviertelbahn (Kursbuchstrecke 801) von Gmünd nach Groß Gerungs an mehreren Tagen pro Woche zwischen Mai und November.
<b>TIPP</b>	Einzelne, beschleunigte Verbindungen am Wochenende und an Feiertagen zwischen Wien und Gmünd.



[www.waldviertel.at/a-waldviertel-radweg](http://www.waldviertel.at/a-waldviertel-radweg)

## Ybbstalradweg

Immer der Ybbs entlang, von der Donau bis zum Bergsee: Der Ybbstalradweg sorgt für prachtvolle Natur- und Radfahrerlebnisse. Zuerst durch das Land der Mostbirnbäume, dann durch die Region der Eisenstraße: Entlang der Ybbs verbindet der Ybbstalradweg die milden und die wilden Seiten des Mostviertels. Für Familien und Genussfahrer besonders geeignet ist das Herzstück der Route zwischen Waidhofen an der Ybbs und Lunz am See, auf der ehemaligen Bahntrasse der Ybbstalbahn auch „Schafkäseexpress“ genannt.



<b>Länge</b>	107 km
<b>Start</b>	Ybbs
<b>Ziel</b>	Lunzer See
<b>Schwierigkeit</b>	mittel
<b>Öffi-Anreise:</b>	Auf der Westbahnstrecke (Linie CJK5 oder Fernverkehrszüge) von Wien oder St. Pölten nach Amstetten und weiter auf der Rudolfsbahn (Linie R58) nach Waidhofen an der Ybbs. Mit dem Radtramper 656 von Waidhofen an der Ybbs nach Lunz am See.
<b>TIPP</b>	An Wochenenden und Feiertagen zwei Direktzüge pro Tag und Richtung zwischen Wien, St. Pölten und Waidhofen an der Ybbs.



[www.ybbstalradweg.at](http://www.ybbstalradweg.at)

Weitere Routenvorschläge finden Sie auf:

[www.niederösterreich.at/radfahren](http://www.niederösterreich.at/radfahren)

[www.burgenland.info/erleben/sportlich-aktiv/  
mit-dem-rad](http://www.burgenland.info/erleben/sportlich-aktiv/mit-dem-rad)

[www.fahrradwien.at](http://www.fahrradwien.at)

# VOR Info & Services



## [www.vor.at](http://www.vor.at)

Hier finden Sie alle Infos zu unseren Tickets und Fahrplänen – die Fahrpläne gibt es auch zum kostenlosen Download.



## [info@vor.at](mailto:info@vor.at)

Für alle Fragen rund um den öffentlichen Verkehr steht unser Kundenservice-Team gerne zur Verfügung.



## **VOR Hotline: 0800 22 23 24**

Werktags von Mo - Fr zwischen 7 - 20 Uhr und samstags, 7 - 14 Uhr, beraten wir Sie gerne telefonisch.



## **VOR ServiceCenter**

Lassen Sie sich Mo - Fr (werktags) zwischen 8 - 18 Uhr persönlich in der BahnhofCity Wien West beraten.



## **VOR AnachB App**

Immer mit dabei: der kostenlose, österreichweite Routenplaner und Ticketshop für iOS und Android.



## **shop.vor.at**

Ihr Ticket für Wien, Niederösterreich oder Burgenland können Sie online kaufen, ausdrucken oder auf das Smartphone laden.

### **Impressum:** Medieninhaber & Herausgeber:

Verkehrsverbund Ost-Region (VOR) Gesellschaft m.b.H.,  
Europaplatz 3/3, A-1150 Wien | [www.vor.at](http://www.vor.at)

Druck: Print Alliance HAV Produktions GmbH, 2540 Bad Vöslau  
Irrtümer, Satz- bzw. Druckfehler und Änderungen vorbehalten.

Stand: Februar 2021

